

**АДМИНИСТРАЦИЯ ГОРОДСКОГО ПОСЕЛЕНИЯ
«ШИЛКИНСКОЕ»**

ПОСТАНОВЛЕНИЕ

«25» января 2023 года

№ 27

**Об утверждении схем границ прилегающих территорий в
границах городского поселения «Шилкинское» муниципального
района «Шилкинский район»**

В соответствии с Градостроительным кодексом Российской Федерации, Законом Забайкальского края от 07.07.2022 № 2087-ЗЗК «Об отдельных вопросах, регулируемых правилами благоустройства территории муниципального образования Забайкальского края», решением Совета депутатов городского поселения «Шилкинское» от 19.07.2022 № 54 «Об утверждении Правил благоустройства территории городского поселения «Шилкинское» муниципального района «Шилкинский район» Забайкальского края», на основании п. 22 ч. 1 ст. 8 Устава городского поселения «Шилкинское» постановлением администрации городского поселения «Шилкинское» от 07.11.2022 г. № 424 « О подготовке проектов схем границ прилегающих территорий в границах городского поселения «Шилкинское» муниципального района «Шилкинский район» Забайкальского края», постановляет:

1. Утвердить схемы границ прилегающих территорий согласно приложению.
2. Контроль за исполнением настоящего постановления возложить на заместителя руководителя администрации городского поселения «Шилкинское» С.А. Кошман.
3. Настоящее постановление обнародовать(опубликовать) на стенде и на официальном сайте www.шилкинское.рф в информационно-телекоммуникационной сети «Интернет».

Глава городского
поселения «Шилкинское»



С.Н.Сиволап

Схема № 7

Схема границ прилегающей территории к земельному участку, _____

расположенному по адресу: г. Шилка, ул. Балябина, 152 «А» _____

1. Местоположение прилегающей территории (адресные ориентиры):

г. Шилка, ул. Балябина, 152 «А» _____

2. Кадастровый номер объекта (при наличии), по отношению к которому устанавливается прилегающая территория 75 24:240230:510 _____

3. Площадь прилегающей территории 322,60 кв.м. _____

4. Наличие объектов (в том числе благоустройства), расположенных на прилегающей территории

Цветники, урны, контейнерная площадка - при наличии. _____

Схема границ прилегающей территории подготовлена:

Начальником технического отдела администрации городского поселения «Шилкинское» _____

(должность уполномоченного лица, наименование органа или организации)

М.П. 25.01.2023 _____

(дата выдачи)



(подпись)

/ Т.А. Шуралёва /

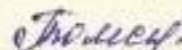
(расшифровка подписи)

Инженер администрации городского поселения «Шилкинское» _____

(должность уполномоченного лица, наименование органа или организации)

25.01.2023 _____

(дата выдачи)



(подпись)

/ И.Ю. Томских /

(расшифровка подписи)

Графическая часть
М 1:1000



	Граница земельного участка
	Граница прилегающей территории
	Поворотная точка границ прилегающей территории
	Магазин «Смак» ИП Набиев М.М.»
75:24:240230:510	Кадастровый номер земельного участка (объекта недвижимости), по отношению к которому устанавливается прилегающая территория

Схема границ прилегающей территории к земельному участку, расположенному по адресу:
г. Шилка, ул. Балибина, 152 «А»

Схема № 104

Схема границ прилегающей территории к земельному участку, _____

расположенному по адресу: г. Шилка, ул. Балябина, 150 «А» _____

1. Местоположение прилегающей территории (адресные ориентиры):

г. Шилка, ул. Балябина, 150 «А» _____

2. Кадастровый номер объекта (при наличии), по отношению к которому устанавливается прилегающая территория 75:24:240230:99 _____

3. Площадь прилегающей территории 130 кв.м. _____

4. Наличие объектов (в том числе благоустройства), расположенных на прилегающей территории

Цветники, урны, контейнерная площадка - при наличии. _____

Схема границ прилегающей территории подготовлена:

Начальником технического отдела администрации городского поселения «Шилкинское» _____

(должность уполномоченного лица, наименование органа или организации)

М.П. 25.07.2023 _____ / Т.А. Шуралёва /
(дата выдачи) (подпись) (расшифровка подписи)

Инженер администрации городского поселения «Шилкинское» _____

(должность уполномоченного лица, наименование органа или организации)

25.07.2023 _____ / И.Ю. Томских /
(дата выдачи) (подпись) (расшифровка подписи)

Графическая часть
М 1:1000



—	Граница земельного участка
-----	Граница прилегающей территории
1	Поворотная точка границ прилегающей территории
=====	Магистраль
75-24-240230:99	Кадастровый номер земельного участка (объекта недвижимости), по отношению к которому устанавливается прилегающая территория

Схема границ прилегающей территории к земельному участку, расположенному по адресу:
г. Шилка, ул. Балябина, 150 «А»

Схема № 105

Схема границ прилегающей территории к земельному участку,

расположенному по адресу: г. Шилка, ул. Балябина, 131

1. Местоположение прилегающей территории (адресные ориентиры):

г. Шилка, ул. Балябина, 131

2. Кадастровый номер объекта (при наличии), по отношению к которому устанавливается прилегающая территория 75:24:240212:9

3. Площадь прилегающей территории 1493 кв.м.

4. Наличие объектов (в том числе благоустройства), расположенных на прилегающей территории

Цветники, урны, контейнерная площадка - при наличии.

Схема границ прилегающей территории подготовлена:

Начальником технического отдела администрации городского поселения «Шилкинское»

(должность уполномоченного лица, наименование органа или организации)

М.П. 25.01.2023

(дата выдачи)

Шуралева

(подпись)

/ Т.А. Шуралева /

(расшифровка подписи)

Инженер администрации городского поселения «Шилкинское»

(должность уполномоченного лица, наименование органа или организации)

25.01.2023

(дата выдачи)

И.Ю. Томских

(подпись)

/ И.Ю. Томских /

(расшифровка подписи)

Графическая часть
М 1:1000



	Граница земельного участка
	Граница прилегающей территории
.1	Поворотная точка границ прилегающей территории
	Магазин «Дискаунтер»
75:24:240212-9	Кадастровый номер земельного участка(объекта недвижимости), по отношению к которому устанавливается прилегающая территория

Схема границ прилегающей территории к земельному участку, расположенному по адресу:
г. Шилка, ул. Балябина, 131

Схема № 106

Схема границ прилегающей территории к земельному участку,

расположенному по адресу: г. Шилка, ул. Балябина, 194 «А»

1. Местоположение прилегающей территории (адресные ориентиры):

г. Шилка, ул. Балябина, 194 «А»

2. Кадастровый номер объекта (при наличии), по отношению к которому устанавливается прилегающая территория 75:24:240232:41

3. Площадь прилегающей территории 94 кв.м.

4. Наличие объектов (в том числе благоустройства), расположенных на прилегающей территории
Цветники, урны, контейнерная площадка - при наличии.

Схема границ прилегающей территории подготовлена:

Начальником технического отдела администрации городского поселения «Шилкинское»

(должность уполномоченного лица, наименование органа или организации)

М.П. 15.01.2023

(дата выдачи)

Шуралева
(подпись)

/ Т.А. Шуралева /

(расшифровка подписи)

Инженер администрации городского поселения «Шилкинское»

(должность уполномоченного лица, наименование органа или организации)

15.01.2023

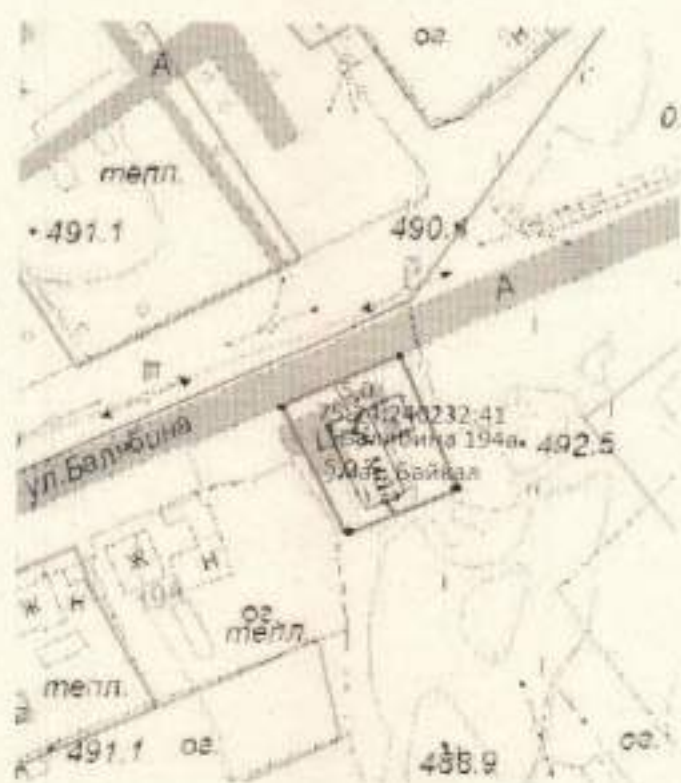
(дата выдачи)

Томских
(подпись)

/ И.Ю. Томских /

(расшифровка подписи)

Графическая часть
М 1:1000



	Граница земельного участка
	Граница прилегающей территории
	Поворотная точка границ прилегающей территории
	Магазин «Байкал»
75:24:240232:41	Кадастровый номер земельного участка (объекта недвижимости), по отношению к которому устанавливается прилегающая территория

Схема границ прилегающей территории к земельному участку, расположенному по адресу:
г. Шилка, ул. Балябина, 194 а

Схема № 107

Схема границ прилегающей территории к земельному участку _____

расположенному по адресу: г. Шилка, ул. Балябина, 145 _____

1. Местоположение прилегающей территории (адресные ориентиры):

г. Шилка, ул. Балябина, 145 _____

2. Кадастровый номер объекта (при наличии), по отношению к которому устанавливается прилегающая территория 75:24:240212:46 _____

3. Площадь прилегающей территории 2374 кв.м. _____

4. Наличие объектов (в том числе благоустройства), расположенных на прилегающей территории

Цветники, урны, контейнерная площадка - при наличии. _____

Схема границ прилегающей территории подготовлена:

Начальником технического отдела администрации городского поселения «Шилкинское» _____

(должность уполномоченного лица, наименование органа или организации)

М.П. 15.01.2023 _____

(дата выдачи)

Шуралева
(подпись)

/ Т.А. Шуралева /

(расшифровка подписи)

Инженер администрации городского поселения «Шилкинское» _____

(должность уполномоченного лица, наименование органа или организации)

15.01.2023 _____

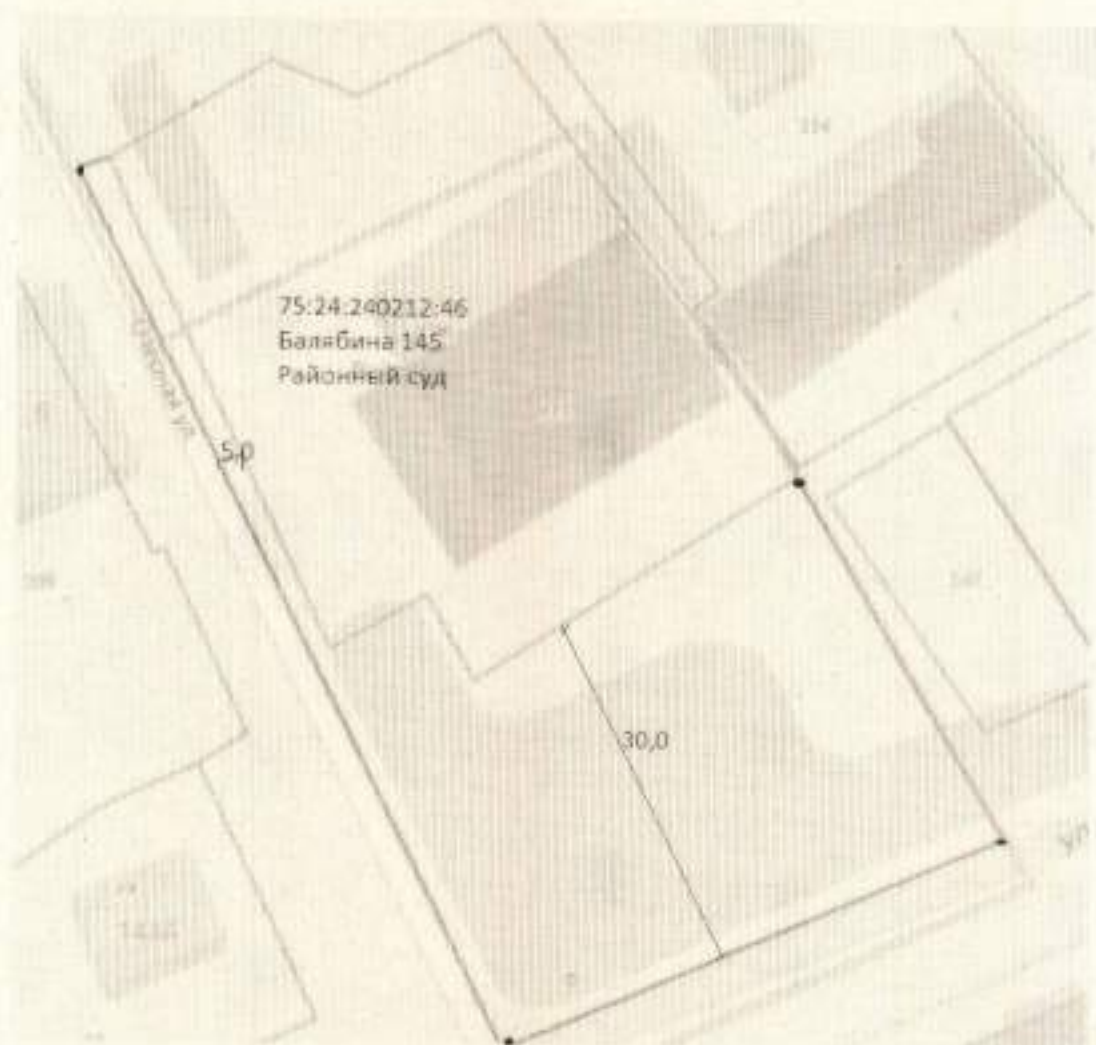
(дата выдачи)

Томских
(подпись)

/ И.Ю. Томских /

(расшифровка подписи)

Графическая часть
М 1:1000



—	Граница земельного участка
- - - - -	Граница прилегающей территории
1	Поворотная точка границ прилегающей территории
	Шилкинский районный суд Заб.края
75:24:240212:46	Кадастровый номер земельного участка (объекта недвижимости), по отношению к которому устанавливается прилегающая территория

Схема границ прилегающей территории к земельному участку, расположенному по адресу:
г. Шилка, ул. Балибина, 145

Схема № 108

Схема границ прилегающей территории к земельному участку,

расположенному по адресу: г. Шилка, ул. Ленина, 96

1. Местоположение прилегающей территории (адресные ориентиры):

г. Шилка, ул. Ленина, 96

2. Кадастровый номер объекта (при наличии), по отношению к которому устанавливается прилегающая территория 75:24:240214:114; 75:24:240214:115

3. Площадь прилегающей территории 4367 кв.м.; 2569 кв.м.

4. Наличие объектов (в том числе благоустройства), расположенных на прилегающей территории

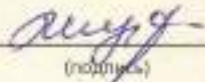
Цветники, урны, лавочки, контейнерная площадка - при наличии.

Схема границ прилегающей территории подготовлена:

Начальником технического отдела администрации городского поселения «Шилкинское»

(должность уполномоченного лица, наименование органа или организации)

М.П. 25.01.2023
(дата выдачи)



(подпись)

/ Т.А. Шуралёва /
(расшифровка подписи)

Инженер администрации городского поселения «Шилкинское»

(должность уполномоченного лица, наименование органа или организации)

25.01.2023


(подпись)

/ И.Ю. Томских /
(расшифровка подписи)

(дата выдачи)

(подпись)

(расшифровка подписи)

Графическая часть
М 1:1000



	Граница земельного участка
	Граница прилегающей территории
	.1 Поворотная точка границ прилегающей территории
	Почта Ростелеком
75:24:240214:114 75:24:240214:115	Кадастровый номер земельного участка(объекта недвижимости), по отношению к которому устанавливается прилегающая территория

Схема границ прилегающей территории к земельному участку, расположенному по адресу:
г. Шилка, ул. Ленина, 96

Схема № 109

Схема границ прилегающей территории к земельному участку

расположенному по адресу: г. Шилка, ул. Ленина, 94

1. Местоположение прилегающей территории (адресные ориентиры):

г. Шилка, ул. Ленина, 94

2. Кадастровый номер объекта (при наличии), по отношению к которому устанавливается прилегающая территория 75-24-240214-19

3. Площадь прилегающей территории 2972 кв.м.

4. Наличие объектов (в том числе благоустройства), расположенных на прилегающей территории

Цветники, урны, лавочки, контейнерная площадка - при наличии.

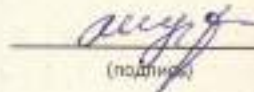
Схема границ прилегающей территории подготовлена:

Начальником технического отдела администрации городского поселения «Шилкинское»

(должность, полномоченного лица, наименование органа или организации)

М.П. 15.01.2023

(дата выдачи)



(подпись)

/ Т.А. Шуралева /

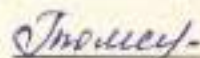
(расшифровка подписи)

Инженер администрации городского поселения «Шилкинское»

(должность, полномоченного лица, наименование органа или организации)

15.01.2023

(дата выдачи)



(подпись)

/ И.Ю. Томских /

(расшифровка подписи)

Графическая часть
М 1:1000



	Граница земельного участка
	Граница прилегающей территории
	Поворотная точка границ прилегающей территории
	ГИБЦД
75:24:240214:19	Кадастровый номер земельного участка (объекта недвижимости), по отношению к которому устанавливается прилегающая территория

Схема границ прилегающей территории к земельному участку, расположенному по адресу:
г. Шилка, ул. Ленина, 94

Схема № 110

Схема границ прилегающей территории к земельному участку,

расположенному по адресу: г. Шилка, ул. Ленина, 92

1. Местоположение прилегающей территории (адресные ориентиры):

г. Шилка, ул. Ленина, 92

2. Кадастровый номер объекта (при наличии), по отношению к которому устанавливается прилегающая территория 75.24:240214:2

3. Площадь прилегающей территории 2583 кв.м.

4. Наличие объектов (в том числе благоустройства), расположенных на прилегающей территории

Цветники, урны, лавочки, контейнерная площадка - при наличии.

Схема границ прилегающей территории подготовлена:

Начальником технического отдела администрации городского поселения «Шилкинское»

(должность уполномоченного лица, наименование органа или организации)

М.П. 25.01.2023
(дата выдачи)

[подпись]
(подпись)

/ Т.А. Шуралёва /
(расшифровка подписи)

Инженер администрации городского поселения «Шилкинское»

(должность уполномоченного лица, наименование органа или организации)

25.01.2023
(дата выдачи)

[подпись]
(подпись)

/ И.Ю. Томских /
(расшифровка подписи)

Графическая часть
М 1:1000



	Граница земельного участка
	Граница прилегающей территории
	Поворотная точка границ прилегающей территории
	Центр реабилитации «Сибиряк»
75:24:240214:2	Кадастровый номер земельного участка (объекта недвижимости), по отношению к которому устанавливается прилегающая территория

Схема границ прилегающей территории к земельному участку, расположенному по адресу:
г. Шилка, ул. Ленина, 92

Схема № 111

Схема границ прилегающей территории к земельному участку,

расположенному по адресу: г. Шилка, ул. Ленина, 90

1. Местоположение прилегающей территории (адресные ориентиры):

г. Шилка, ул. Ленина, 90

2. Кадастровый номер объекта (при наличии), по отношению к которому устанавливается прилегающая территория 75-24:240214:1

3. Площадь прилегающей территории 1388 кв. м.

4. Наличие объектов (в том числе благоустройства), расположенных на прилегающей территории

Цветники, урны, лавочки, контейнерная площадка - при наличии.

Схема границ прилегающей территории подготовлена:

Начальником технического отдела администрации городского поселения «Шилкинское»

(должность уполномоченного лица, наименование органа или организации)

М.П. 25.01.2023

(дата выдачи)



(подпись)

/ Т.А. Шуралёва /


(расшифровка подписи)

Инженер администрации городского поселения «Шилкинское»

(должность уполномоченного лица, наименование органа или организации)

25.01.2023

(дата выдачи)



(подпись)

/ И.Ю. Томских /

(расшифровка подписи)

Графическая часть
М 1:1000



	Граница земельного участка
	Граница прилегающей территории
1	Поворотная точка границ прилегающей территории
	Детская школа искусств
75-24-240214.1	Кадастровый номер земельного участка/объекта недвижимости, по отношению к которому устанавливается прилегающая территория

Схема границ прилегающей территории к земельному участку, расположенному по адресу:
г. Шилка, ул. Ленина, 90

Схема № 112

Схема границ прилегающей территории к земельному участку,

расположенному по адресу: г. Шилка, ул. Ленина, 49

1. Местоположение прилегающей территории (адресные ориентиры):

г. Шилка, ул. Ленина, 49

2. Кадастровый номер объекта (при наличии), по отношению к которому устанавливается прилегающая территория 75:24:240202-104

3. Площадь прилегающей территории 1512 кв. м.

4. Наличие объектов (в том числе благоустройства), расположенных на прилегающей территории

Цветники, урны, лавочки, контейнерная площадка - при наличии.

Схема границ прилегающей территории подготовлена:

Начальником технического отдела администрации городского поселения «Шилкинское»

_____ (должность уполномоченного лица, наименование органа или организации)

М.П. 25.01.2023
(дата выдачи)

Шуралева
(подпись)

/ Т.А. Шуралёва /
(расшифровка подписи)

Инженер администрации городского поселения «Шилкинское»

_____ (должность уполномоченного лица, наименование органа или организации)

25.01.2023
(дата выдачи)

Томских
(подпись)

/ И.Ю. Томских /
(расшифровка подписи)

Графическая часть
М 1:1000



	Граница земельного участка
	Граница прилегающей территории
.1	Поворотная точка границ прилегающей территории
	Межрайонная прокуратура
75-24-240202:104	Кадастровый номер земельного участка (объекта недвижимости), по отношению к которому устанавливается прилегающая территория

Схема границ прилегающей территории к земельному участку, расположенному по адресу:
г. Шилка, ул. Ленина, 49

Схема № 113

Схема границ прилегающей территории к земельному участку,

расположенному по адресу: г. Шилка, ул. Ленина, 49 «А»

1. Местоположение прилегающей территории (адресные ориентиры):

г. Шилка, ул. Ленина, 49 «А»

2. Кадастровый номер объекта (при наличии), по отношению к которому устанавливается прилегающая территория 75:24:240202:89

3. Площадь прилегающей территории 3329 кв.м.

4. Наличие объектов (в том числе благоустройства), расположенных на прилегающей территории

Цветники, урны, лавочки, контейнерная площадка - при наличии.

Схема границ прилегающей территории подготовлена:

Начальником технического отдела администрации городского поселения «Шилкинское»

(должность, уполномоченного лица, наименование органа или организации)

М.П. 25.01.2023 / Шуралева / Т.А. Шуралёва /
(дата выдачи) (подпись) (расшифровка подписи)

Инженер администрации городского поселения «Шилкинское»

(должность уполномоченного лица, наименование органа или организации)

25.01.2023 / Томских / И.Ю. Томских /
(дата выдачи) (подпись) (расшифровка подписи)

Графическая часть
М 1:1000



	Граница земельного участка
	Граница прилегающей территории
1	Поворотная точка границ прилегающей территории
	Культурный центр, ЗАГС
75:24:240202:89	Кадастровый номер земельного участка (объекта недвижимости), по отношению к которому устанавливается прилегающая территория

Схема границ прилегающей территории к земельному участку, расположенному по адресу:
г. Шилка, ул. Ленина, 49 А

Схема № 114

Схема границ прилегающей территории к земельному участку, _____

расположенному по адресу: г. Шилка, ул. Ленина, 130 _____

1. Местоположение прилегающей территории (адресные ориентиры):

г. Шилка, ул. Ленина, 130 _____

2. Кадастровый номер объекта (при наличии), по отношению к которому устанавливается прилегающая территория 75-24:240212:75 _____

3. Площадь прилегающей территории 2107 кв. м. _____

4. Наличие объектов (в том числе благоустройства), расположенных на прилегающей территории

Цветники, урны, лавочки, контейнерная площадка - при наличии. _____

Схема границ прилегающей территории подготовлена:

Начальником технического отдела администрации городского поселения «Шилкинское» _____

(должность уполномоченного лица, наименование органа или организации)

М.П. 25.01.2023
(дата выдачи)

Шуралёва
(подпись)

/ Т.А. Шуралёва /
(расшифровка подписи)

Инженер администрации городского поселения «Шилкинское» _____

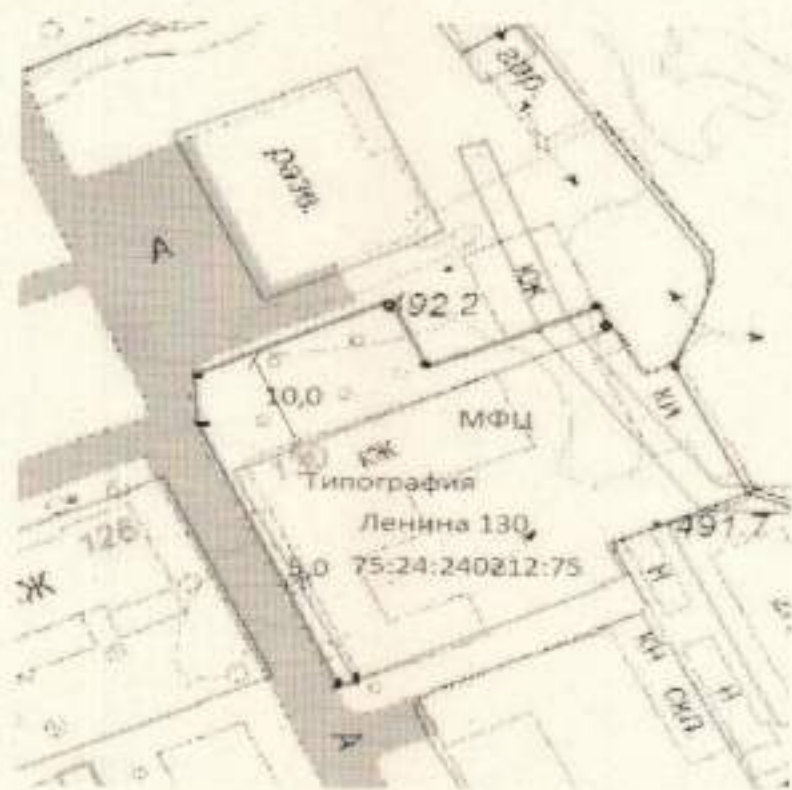
(должность уполномоченного лица, наименование органа или организации)

25.01.2023
(дата выдачи)

Томских
(подпись)

/ И.Ю. Томских /
(расшифровка подписи)

Графическая часть
М 1:1000



	Граница земельного участка
	Граница прилегающей территории
.1	Поворотная точка границ прилегающей территории
	Типография, МФЦ
75:24:240212:75	Кадастровый номер земельного участка (объекта недвижимости), по отношению к которому устанавливается прилегающая территория

Схема границ прилегающей территории к земельному участку, расположенному по адресу:
г. Шилка, ул. Ленина, 130

Схема № 115

Схема границ прилегающей территории к земельному участку,

расположенному по адресу: г. Шилка, ул. Ленина, 134

1. Местоположение прилегающей территории (адресные ориентиры):

г. Шилка, ул. Ленина, 134

2. Кадастровый номер объекта (при наличии), по отношению к которому устанавливается прилегающая территория отсутствует

3. Площадь прилегающей территории отсутствует кв. м.

4. Наличие объектов (в том числе благоустройства), расположенных на прилегающей территории

Цветники, урны, лавочки, контейнерная площадка - при наличии.

Схема границ прилегающей территории подготовлена:

Начальником технического отдела администрации городского поселения «Шилкинское»

(должность уполномоченного лица, наименование органа или организации)

М.П. 25.01.2023
(дата выдачи)


(подпись)

/ Т.А. Шуралёва /
(расшифровка подписи)

Инженер администрации городского поселения «Шилкинское»

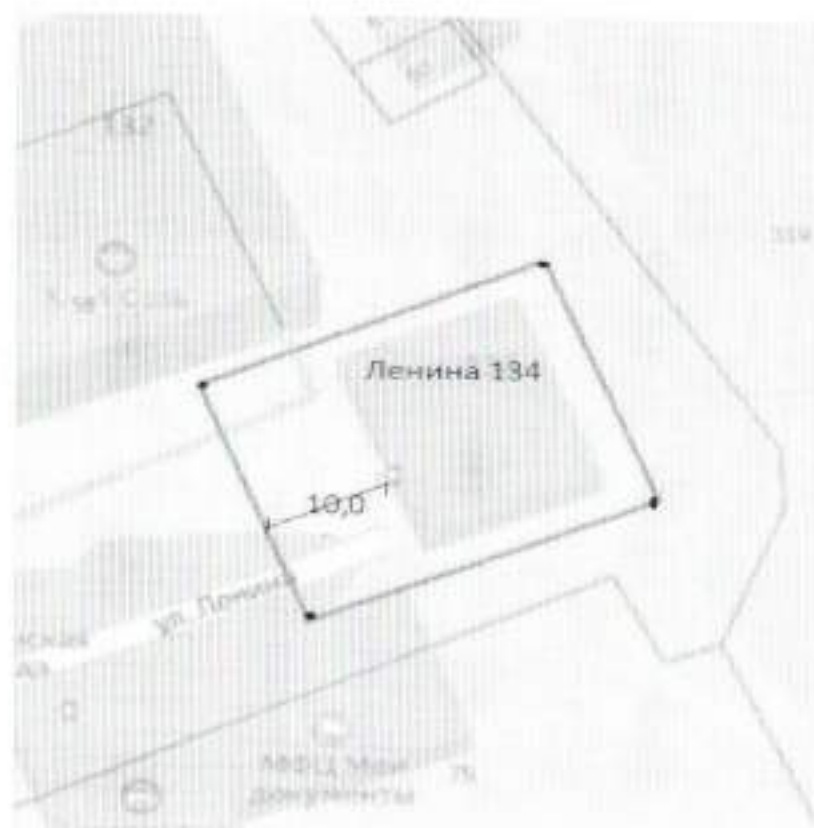
(должность уполномоченного лица, наименование органа или организации)

25.01.2023
(дата выдачи)


(подпись)

/ И.Ю. Томских /
(расшифровка подписи)

Графическая часть
М 1:1000



отсутствует	Граница земельного участка
—	Граница прилегающей территории
.1	Поворотная точка границ прилегающей территории
▬▬▬▬▬▬	ДОСААВ Автошкола
отсутствует	Кадастровый номер земельного участка (объекта недвижимости), по отношению к которому устанавливается прилегающая территория

Схема границ прилегающей территории к земельному участку, расположенному по адресу:
г. Шилка, ул. Ленина, 134

Схема № 116

Схема границ прилегающей территории к земельному участку,

расположенному по адресу: г. Шилка, ул. Ленина, 132

1. Местоположение прилегающей территории (адресные ориентиры):

г. Шилка, ул. Ленина, 132

2. Кадастровый номер объекта (при наличии), по отношению к которому устанавливается прилегающая территория 75:24:240212:58

3. Площадь прилегающей территории 784 кв. м.

4. Наличие объектов (в том числе благоустройства), расположенных на прилегающей территории

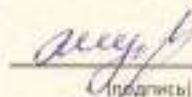
Цветники, урны, лавочки, контейнерная площадка - при наличии.

Схема границ прилегающей территории подготовлена:

Начальником технического отдела администрации городского поселения «Шилкинское»

(должность уполномоченного лица, наименование органа или организации)

М.П. 25.01.2023
(дата выдачи)


(подпись)

/ Т.А. Шуралёва /
(расшифровка подписи)

Инженер администрации городского поселения «Шилкинское»

(должность уполномоченного лица, наименование органа или организации)

25.01.2023
(дата выдачи)


(подпись)

/ И.Ю. Томских /
(расшифровка подписи)

Графическая часть
М 1:1000



	Граница земельного участка
	Граница прилегающей территории
.1	Поворотная точка границ прилегающей территории
	Магазин «ХлебСоль»
75:24:240212:58	Кадастровый номер земельного участка (объекта недвижимости), по отношению к которому устанавливается прилегающая территория

Схема границ прилегающей территории к земельному участку, расположенному по адресу:
г. Шилка, ул. Ленина, 132

Схема № 117

Схема границ прилегающей территории к земельному участку,

расположенному по адресу: г. Шилка, ул. Ленина, 89

1. Местоположение прилегающей территории (адресные ориентиры):

г. Шилка, ул. Ленина, 89

2. Кадастровый номер объекта (при наличии), по отношению к которому устанавливается прилегающая территория 75:24:240203:85; 75:24:240203:84; 75:24:000000:1077

3. Площадь прилегающей территории 1041 кв.м.; 1383 кв. м.; 1858 кв.м.

4. Наличие объектов (в том числе благоустройства), расположенных на прилегающей территории

Цветники, урны, лавочки, контейнерная площадка - при наличии.

Схема границ прилегающей территории подготовлена:

Начальником технического отдела администрации городского поселения «Шилкинское»

(должность уполномоченного лица, наименование органа или организации)

М.П. 25.01.2023
(дата выдачи)

Шуралёва
(подпись)

/ Т.А. Шуралёва /
(расшифровка подписи)

Инженер администрации городского поселения «Шилкинское»

(должность уполномоченного лица, наименование органа или организации)

25.01.2023
(дата выдачи)

Томских
(подпись)

/ И.Ю. Томских /
(расшифровка подписи)

Графическая часть
М 1:1000



	Граница земельного участка
	Граница прилегающей территории
1	Поворотная точка границ прилегающей территории
	Шилка Град
75:24:240203:85 75:24:240203:84 75:24:000000:1077	Кадастровый номер земельного участка(объекта недвижимости), по отношению к которому устанавливается прилегающая территория

Схема границ прилегающей территории к земельному участку, расположенному по адресу:
г. Шилка, ул. Ленина, 89